

NOTA: Curvas de calados cada 1 m


RUTA: \\192.168.1.2\documentos\Gemin\TRABAJOS\2022\26_27 GERTRUDIS LOS BARRIOS\PLANOS DWG
 FICHERO: 067 RESULTADOS HIDRAULICA T100.V1.dwg
 VISTA: 06_D T100_B
 FECHA MOD.: 24 octubre 2024

PROMOTOR:



AZAHAR
GLOBAL CAPITAL, S.L.

CONSULTOR: INGENIERO AUTOR DEL DOCUMENTO:



ANTONIO SILVA SANTOS
I.C.C.P. COLEGIADO Nº 25.071

ESCALA:

1 / 1.500

FORMATO ORIGINAL UNE-A3

FECHA:

OCTUBRE - 2024

MODIFICACIÓN:

TÍTULO DEL PROYECTO:

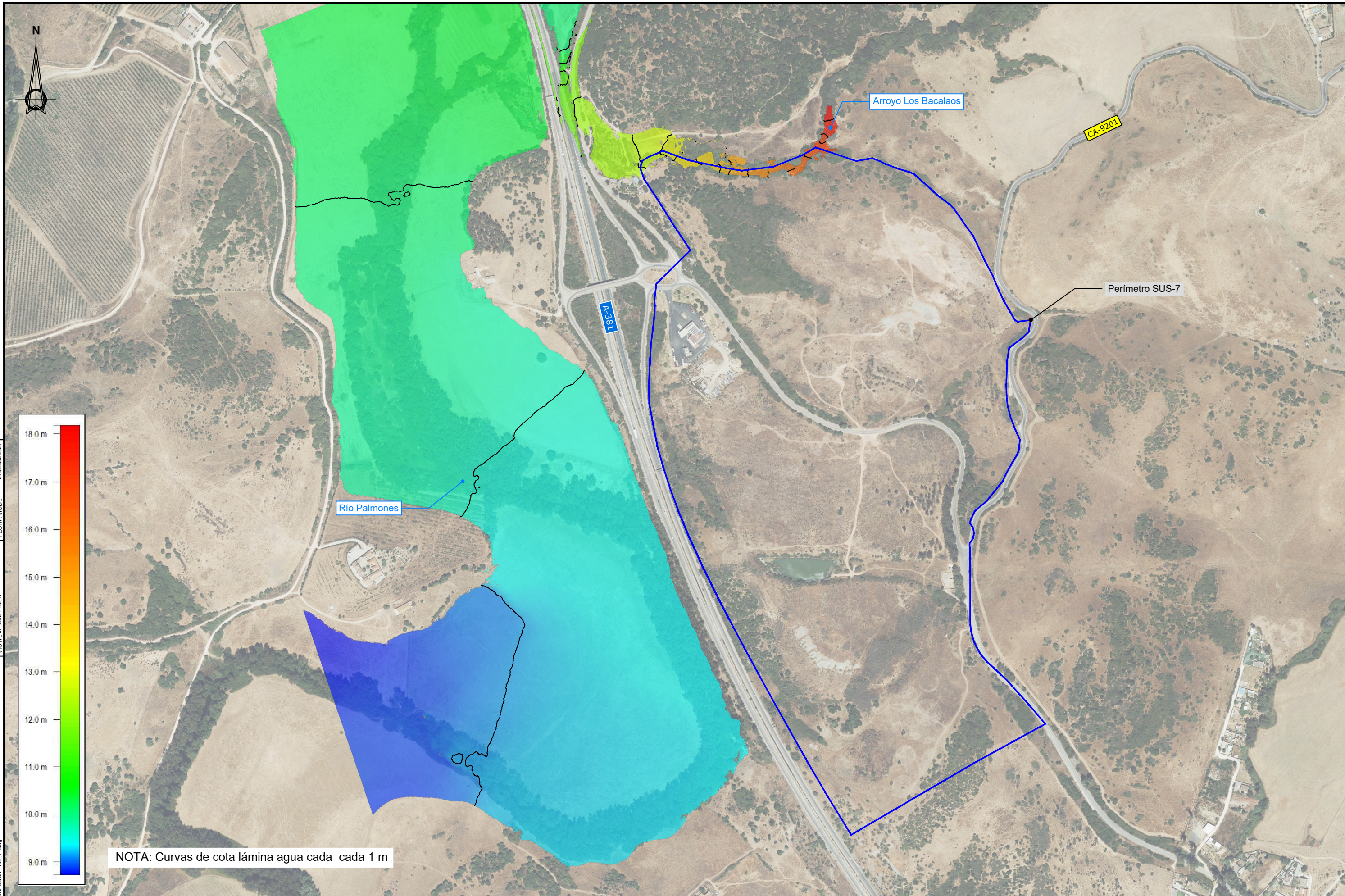
ESTUDIO HIDROLÓGICO E HIDRÁULICO PARA EL DESARROLLO DEL PLAN PARCIAL DE ORDENACIÓN SUS-7 EN LOS BARRIOS, CÁDIZ

TÍTULO DEL PLANO:

CALADOS AVENIDAS T100 AÑOS. LOS BACAALOS

Nº PLANO: **6**

HOJA: **2** DE **2**



NOTA: Curvas de cota lámina agua cada cada 1 m


RUTA: \\192.168.1.2\documentos\Seminar\TABLA\CS202206_27_GERTRUDIS LOS BARRIOS\PLANOS DWG
 FICHERO: 067 RESULTADOS HIDRAULICA T100 V1.dwg
 VISTA: 07 - WSE T100_A
 FECHA MOD.: 24 octubre 2024

PROMOTOR:



AZAHAR
GLOBAL CAPITAL, S.L.

CONSULTOR: INGENIERO AUTOR DEL DOCUMENTO:



ANTONIO SILVA SANTOS
I.C.C.P. COLEGIADO Nº 25.071

ESCALA:

1 / 6.000

FORMATO ORIGINAL UNE-A3

FECHA:

OCTUBRE - 2024

MODIFICACIÓN:

TÍTULO DEL PROYECTO:

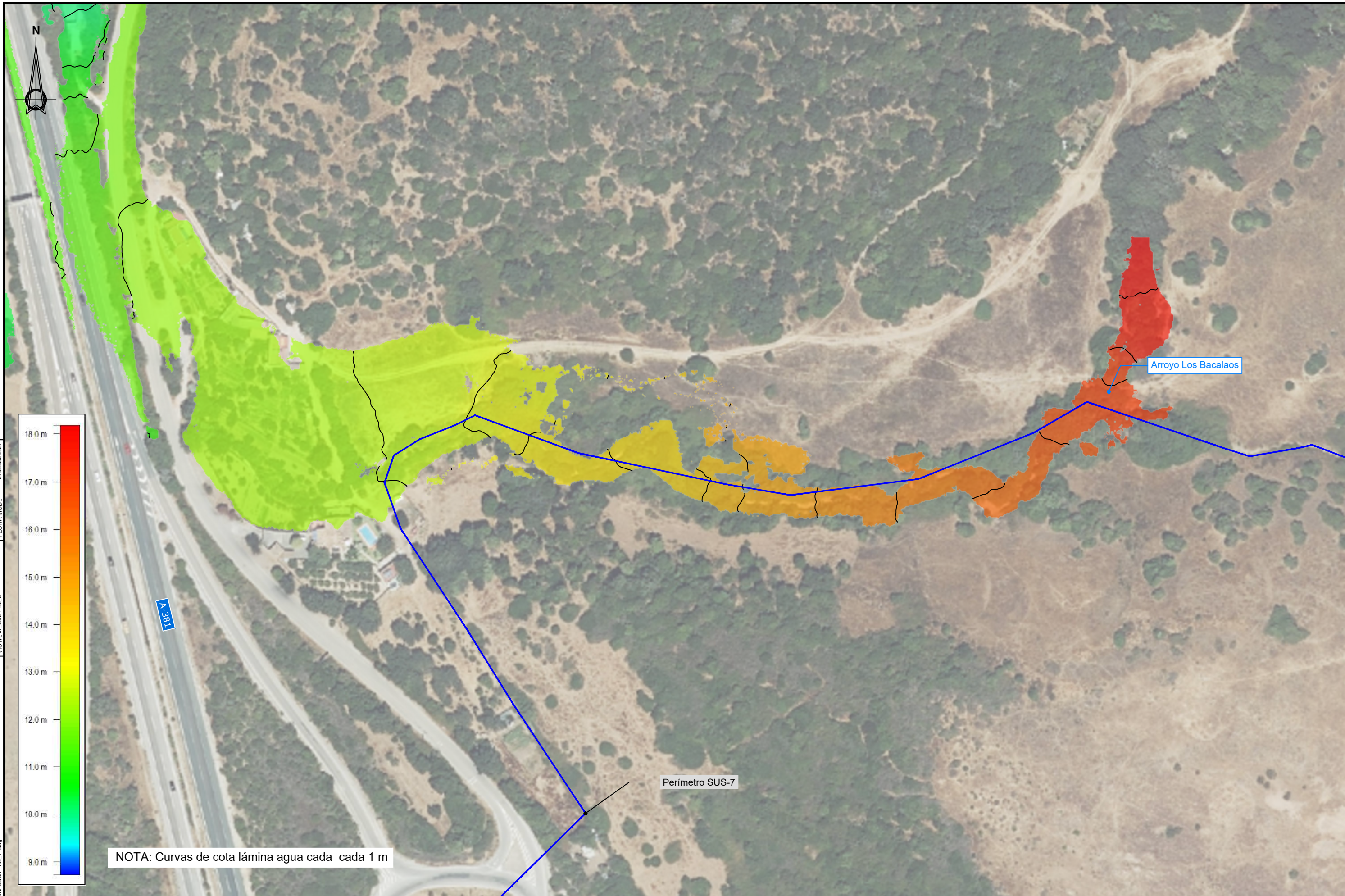
ESTUDIO HIDROLÓGICO E HIDRÁULICO PARA EL DESARROLLO DEL PLAN PARCIAL DE ORDENACIÓN SUS-7 EN LOS BARRIOS, CÁDIZ

TÍTULO DEL PLANO:

COTAS LÁMINA AGUA AVENIDAS T100 AÑOS. GENERAL

Nº PLANO: **7**

HOJA: **1** DE **2**



NOTA: Curvas de cota lámina agua cada cada 1 m


RUTA: \\192.168.1.2\documentos\Gerencia\TABLA_COS\2022\25_25 GERTRUDIS LOS BARRIOS\PLANOS DWG
 FICHERO: 067 RESULTADOS HIDRAULICA T100 V1.dwg
 VISTA: 07 - WSE T100_B
 FECHA MOD.: 24 octubre 2024

PROMOTOR:



AZAHAR
GLOBAL CAPITAL, S.L.

CONSULTOR: INGENIERO AUTOR DEL DOCUMENTO:



ANTONIO SILVA SANTOS
I.C.C.P. COLEGIADO N° 25.071

ESCALA:

1 / 1.500

FORMATO ORIGINAL UNE-A3

FECHA:

OCTUBRE - 2024

MODIFICACIÓN:

TÍTULO DEL PROYECTO:

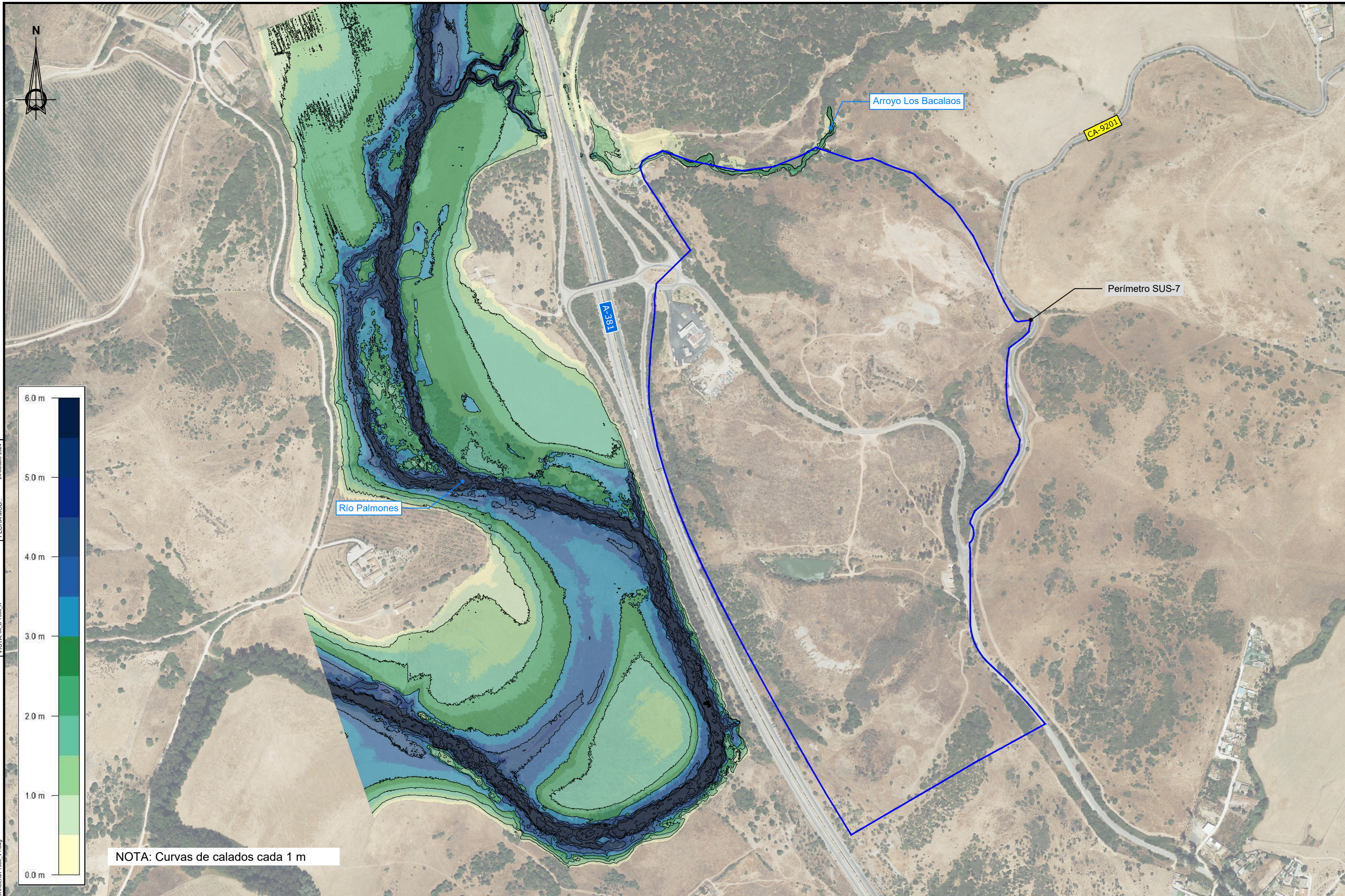
ESTUDIO HIDROLÓGICO E HIDRÁULICO PARA EL DESARROLLO DEL PLAN PARCIAL DE ORDENACIÓN SUS-7 EN LOS BARRIOS, CÁDIZ

TÍTULO DEL PLANO:

COTAS LÁMINA AGUA AVENIDAS T100 AÑOS. LOS BACALAO

N° PLANO: **7**

HOJA: **2** DE **2**




RUTA: \\1192.188.1.2\documentos\Gemin\TITABAL\CS\2022\26_27 GERTRUDIS LOS BARRIOS\PLANOS DWG
 FICHERO: 089 RESULTADOS HIDRAULICA T500 V1.dwg
 VISTA: 08_D T500_A
 FECHA MOD.: 24 octubre 2024

PROMOTOR:



AZAHAR
GLOBAL CAPITAL, S.L.

CONSULTOR: INGENIERO AUTOR DEL DOCUMENTO:



ANTONIO SILVA SANTOS
I.C.C.P. COLEGIADO Nº 25.071

ESCALA:

1 / 6.000

FORMATO ORIGINAL UNE-A3

FECHA:

OCTUBRE - 2024

MODIFICACIÓN:

TÍTULO DEL PROYECTO:

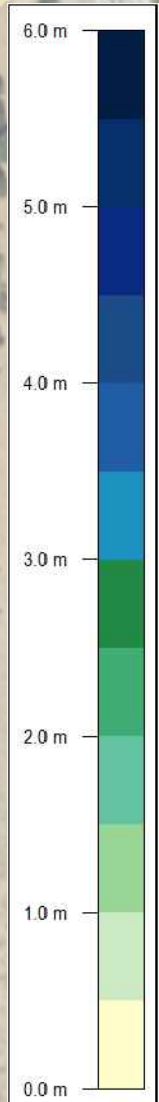
ESTUDIO HIDROLÓGICO E HIDRÁULICO PARA EL DESARROLLO DEL PLAN PARCIAL DE ORDENACIÓN SUS-7 EN LOS BARRIOS, CÁDIZ

TÍTULO DEL PLANO:

CALADOS AVENIDAS T500 AÑOS. GENERAL

Nº PLANO: **8**


HOJA: **1** DE **2**



NOTA: Curvas de calados cada 1 m

RUTA: \\192.168.1.2\documentos\Gemin\TRABAJOS\2022\26_27 GERTRUDIS LOS BARRIOS\PLANOS DWG
 FICHERO: 089 RESULTADOS HIDRAULICA T500 V1.dwg
 VISTA: 06_D T500_B
 FECHA MOD.: 24 octubre 2024

PROMOTOR:
AZAHAR
 AZAHAR GLOBAL CAPITAL, S.L.

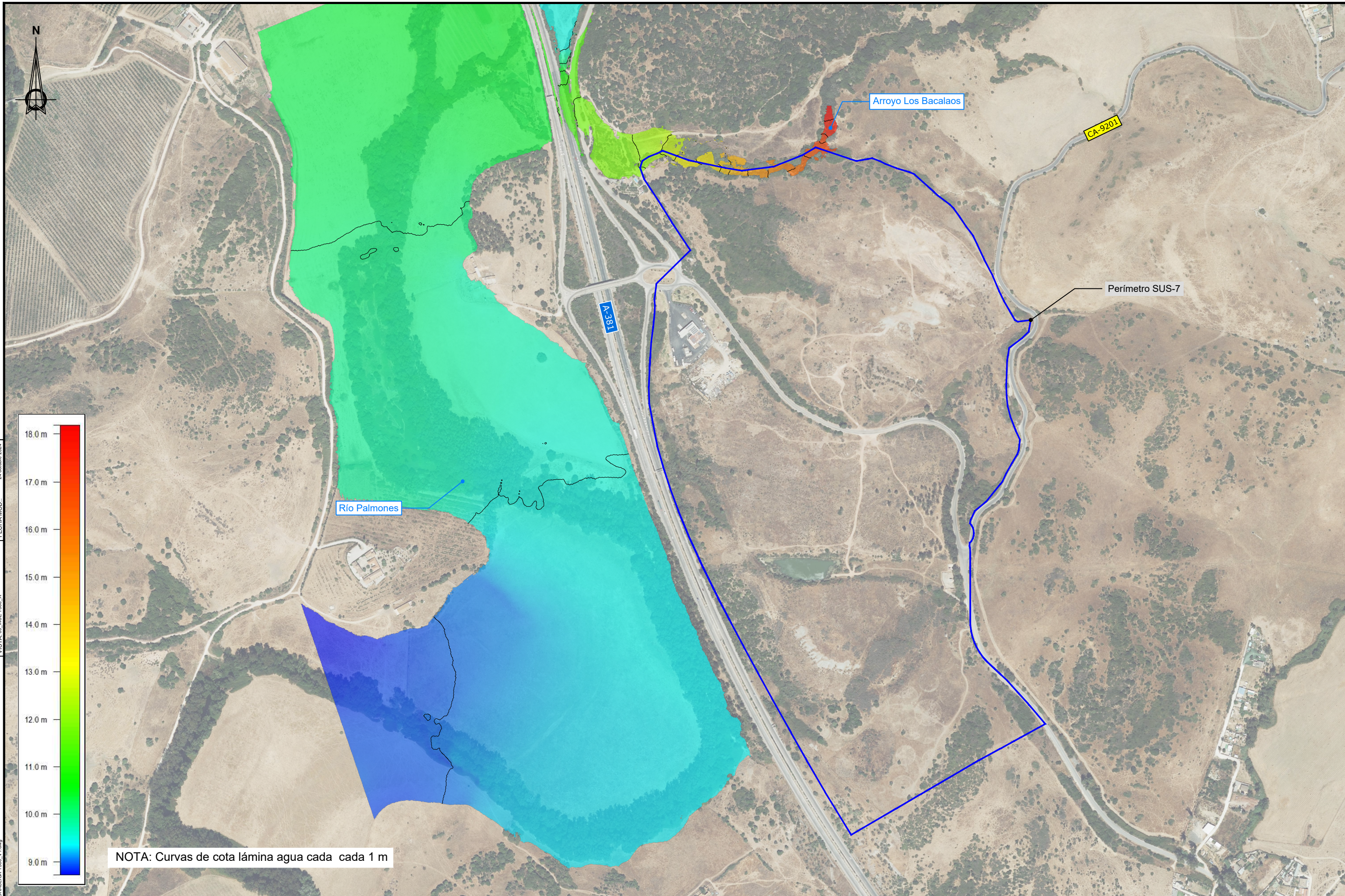
CONSULTOR: INGENIERO AUTOR DEL DOCUMENTO:

 ANTONIO SILVA SANTOS
 I.C.C.P. COLEGIADO Nº 25.071

ESCALA:
1 / 1.500
 FORMATO ORIGINAL UNE-A3

FECHA:
 OCTUBRE - 2024
 MODIFICACIÓN:

TÍTULO DEL PROYECTO:
ESTUDIO HIDROLÓGICO E HIDRÁULICO PARA EL DESARROLLO DEL PLAN PARCIAL DE ORDENACIÓN SUS-7 EN LOS BARRIOS, CÁDIZ
 TÍTULO DEL PLANO:
 CALADOS AVENIDAS T500 AÑOS. LOS BACALAO

Nº PLANO: **8**
 HOJA: **2** DE **2**



NOTA: Curvas de cota lámina agua cada cada 1 m


RUTA: \\192.168.1.2\documentos\Seminar\TABLA\CS202206_27 GERTRUDIS LOS BARRIOS\PLANOS DWG
 FICHERO: 089 RESULTADOS HIDRAULICA T500 V1.dwg
 VISTA: 06_WSE T500_A
 FECHA MOD.: 24 octubre 2024

PROMOTOR:



AZAHAR
GLOBAL CAPITAL, S.L.

CONSULTOR: INGENIERO AUTOR DEL DOCUMENTO:



ANTONIO SILVA SANTOS
I.C.C.P. COLEGIADO Nº 25.071

ESCALA:

1 / 6.000

FORMATO ORIGINAL UNE-A3

FECHA:

OCTUBRE - 2024

MODIFICACIÓN:

TÍTULO DEL PROYECTO:

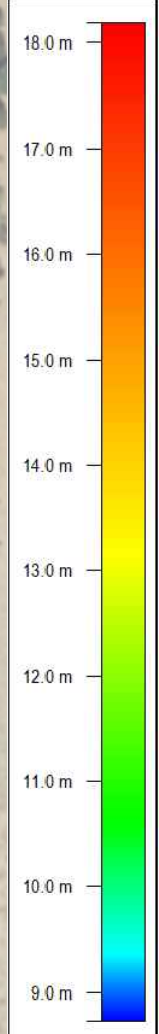
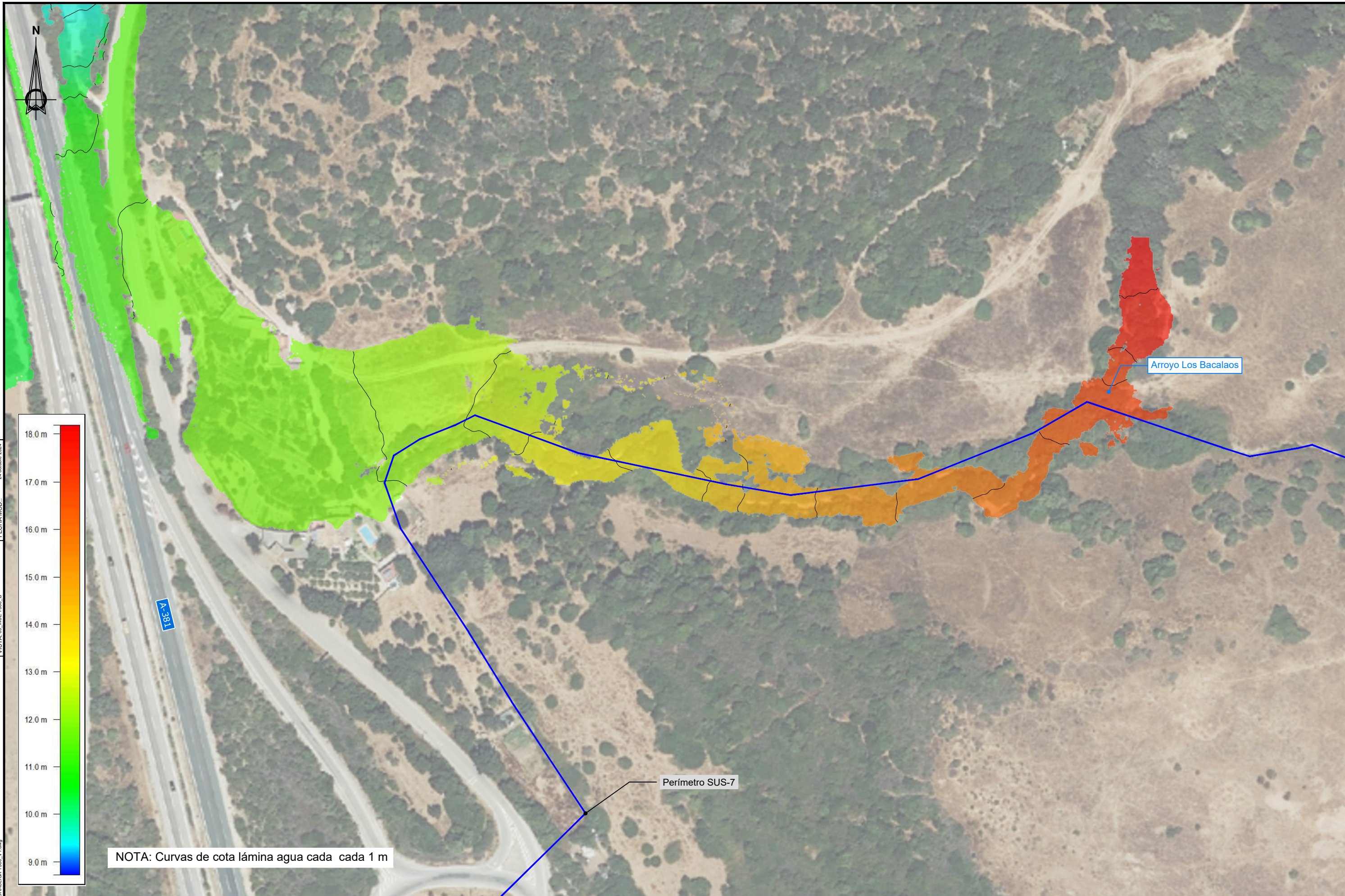
ESTUDIO HIDROLÓGICO E HIDRÁULICO PARA EL DESARROLLO DEL PLAN PARCIAL DE ORDENACIÓN SUS-7 EN LOS BARRIOS, CÁDIZ

TÍTULO DEL PLANO:

COTAS LÁMINA AGUA AVENIDAS T500 AÑOS. GENERAL



Nº PLANO: **9**

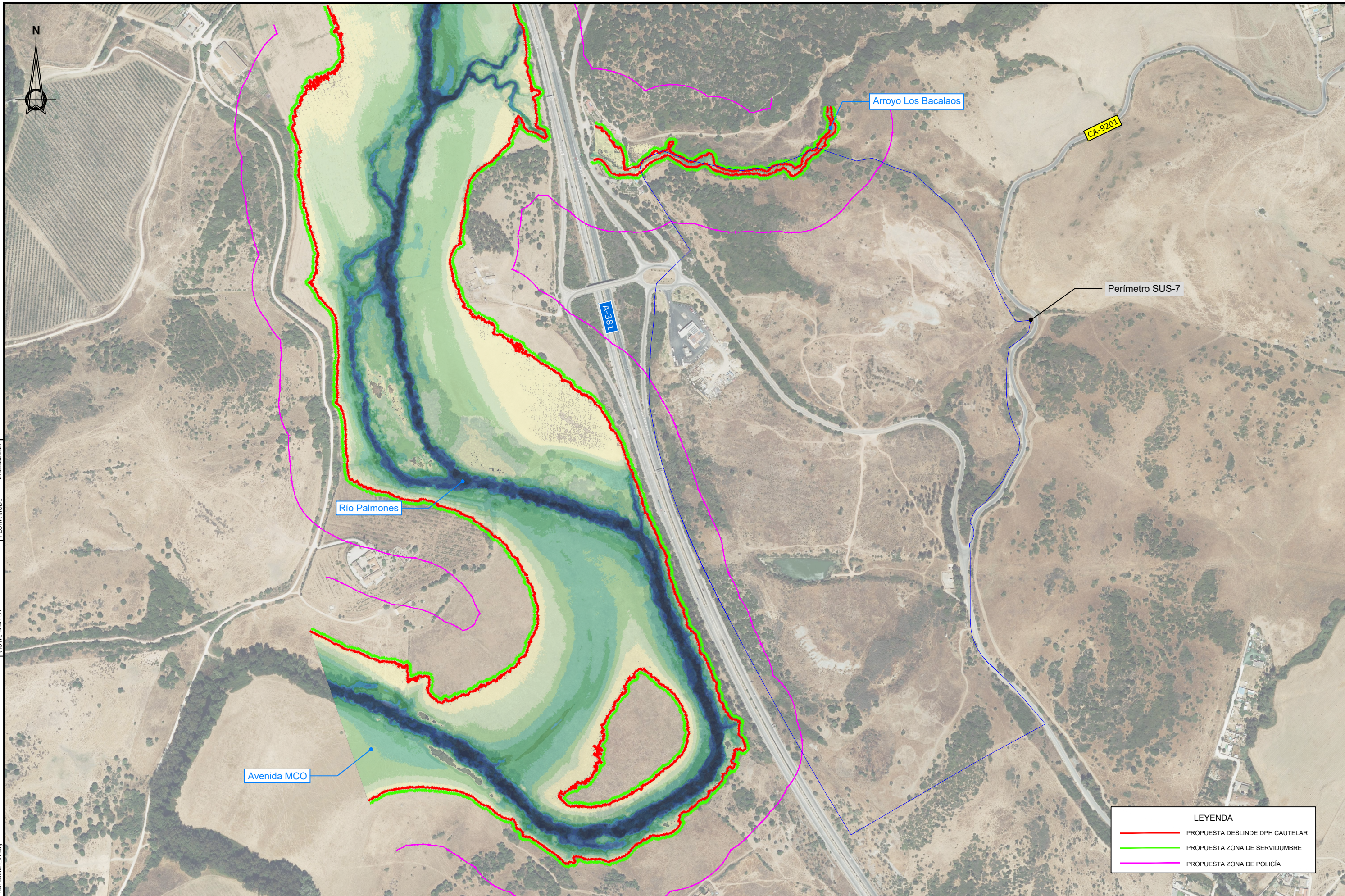
HOJA: **1** DE **2**



NOTA: Curvas de cota lámina agua cada cada 1 m

RUTA: \\192.168.1.2\documentos\Gerencia\TABALCOSS\2022\25_25 GERTRUDIS LOS BARRIOS\PLANOS DWG
 FICHERO: 089 RESULTADOS HIDRAULICA T500 V1.dwg
 VISTA: 06_WSE T500_B
 FECHA MOD.: 24 octubre 2024

PROMOTOR:  AZAHAR GLOBAL CAPITAL, S.L.	CONSULTOR: INGENIERO AUTOR DEL DOCUMENTO:  ANTONIO SILVA SANTOS I.C.C.P. COLEGIADO Nº 25.071	ESCALA: 1 / 1.500 FORMATO ORIGINAL UNE-A3	FECHA: OCTUBRE - 2024 MODIFICACIÓN:	TÍTULO DEL PROYECTO: ESTUDIO HIDROLÓGICO E HIDRÁULICO PARA EL DESARROLLO DEL PLAN PARCIAL DE ORDENACIÓN SUS-7 EN LOS BARRIOS, CÁDIZ TÍTULO DEL PLANO: COTAS LÁMINA AGUA AVENIDAS T500 AÑOS. LOS BACALAO	Nº PLANO: 9 HOJA: 2 DE 2
---	--	---	---	---	-----------------------------



RUTA: \\192.168.1.2\documentos\Semini\TABLA\CS202206_27_GERTRUDIS LOS BARRIOS\PLANOS DWG
 FICHERO: 10 DPH Y ZONAS DE PROTECCION_V1.dwg
 VISTA: 10 DPH_A
 FECHA MOD.: 24 octubre 2024

PROMOTOR:
AZAHAR
 AZAHAR GLOBAL CAPITAL, S.L.

CONSULTOR: INGENIERO AUTOR DEL DOCUMENTO:

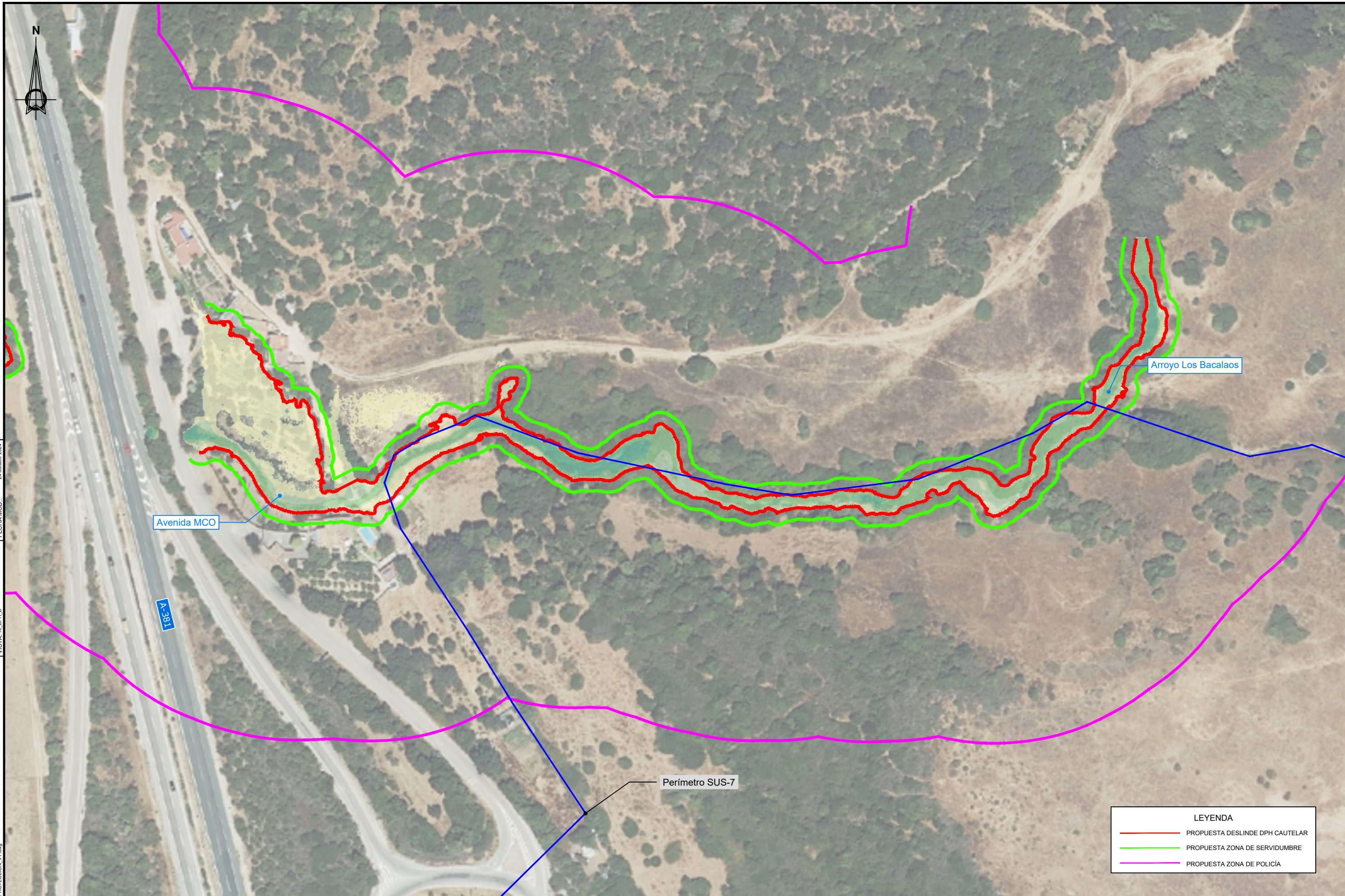
 ANTONIO SILVA SANTOS
 I.C.C.P. COLEGIADO Nº 25.071

ESCALA:
 1 / 6.000
 FORMATO ORIGINAL UNE-A3

FECHA:
 OCTUBRE - 2024
 MODIFICACIÓN:

TÍTULO DEL PROYECTO:
 ESTUDIO HIDROLÓGICO E HIDRÁULICO PARA EL DESARROLLO DEL PLAN PARCIAL DE
 ORDENACIÓN SUS-7 EN LOS BARRIOS, CÁDIZ
 TÍTULO DEL PLANO:
 PROPUESTA DPH Y ZONAS DE PROTECCIÓN

Nº PLANO: 10
 HOJA: 1 DE 2



LEYENDA	
—	PROPUESTA DESLINDE DPH CAUTELAR
—	PROPUESTA ZONA DE SERVIDUMBRE
—	PROPUESTA ZONA DE POLICÍA


RUTA: \\192.168.1.2\documentos\Gemin\TABLA\CS202206_27 GERTRUDIS LOS BARRIOS\PLANOS DWG
 FICHERO: 10DPH Y ZONAS DE PROTECCIÓN_V1.dwg
 VISTA: 10_DPH_B
 FECHA MOD.: 24 octubre 2024

PROMOTOR:



AZAHAR
GLOBAL CAPITAL, S.L.

CONSULTOR: INGENIERO AUTOR DEL DOCUMENTO:



ANTONIO SILVA SANTOS
I.C.C.P. COLEGIADO Nº 25.071

ESCALA:

1 / 1.500

FORMATO ORIGINAL UNE-A3

FECHA:

OCTUBRE - 2024

MODIFICACIÓN:

TÍTULO DEL PROYECTO:

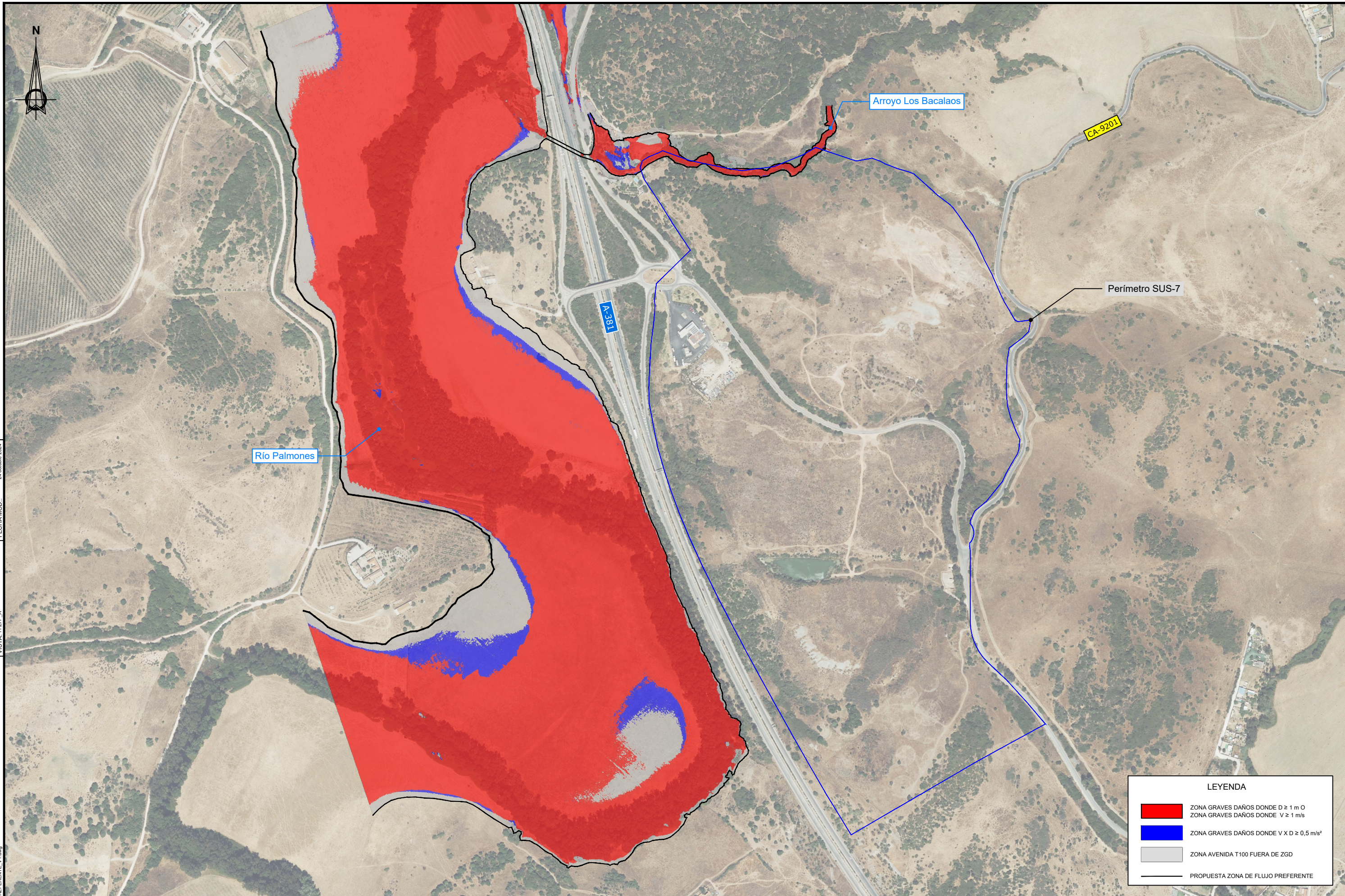
ESTUDIO HIDROLÓGICO E HIDRÁULICO PARA EL DESARROLLO DEL PLAN PARCIAL DE ORDENACIÓN SUS-7 EN LOS BARRIOS, CÁDIZ

TÍTULO DEL PLANO:

PROPUESTA DPH Y ZONAS DE PROTECCIÓN


Nº PLANO: **10**

HOJA: **2** DE **2**



RUTA: 1102_188_1_2\documentos\Seminar\TABLA_COS202206_22_GERTRUDIS LOS BARRIOS\PLANOS DWG
 FICHERO: 11_ZONA DE FLUJO PREFERENTE_V1.dwg
 VISTA: 11_ZFP_A
 FECHA MOD.: 24 octubre 2024

PROMOTOR:
AZAHAR
 AZAHAR GLOBAL CAPITAL, S.L.

CONSULTOR: INGENIERO AUTOR DEL DOCUMENTO:

 ANTONIO SILVA SANTOS
 I.C.C.P. COLEGIADO Nº 25.071

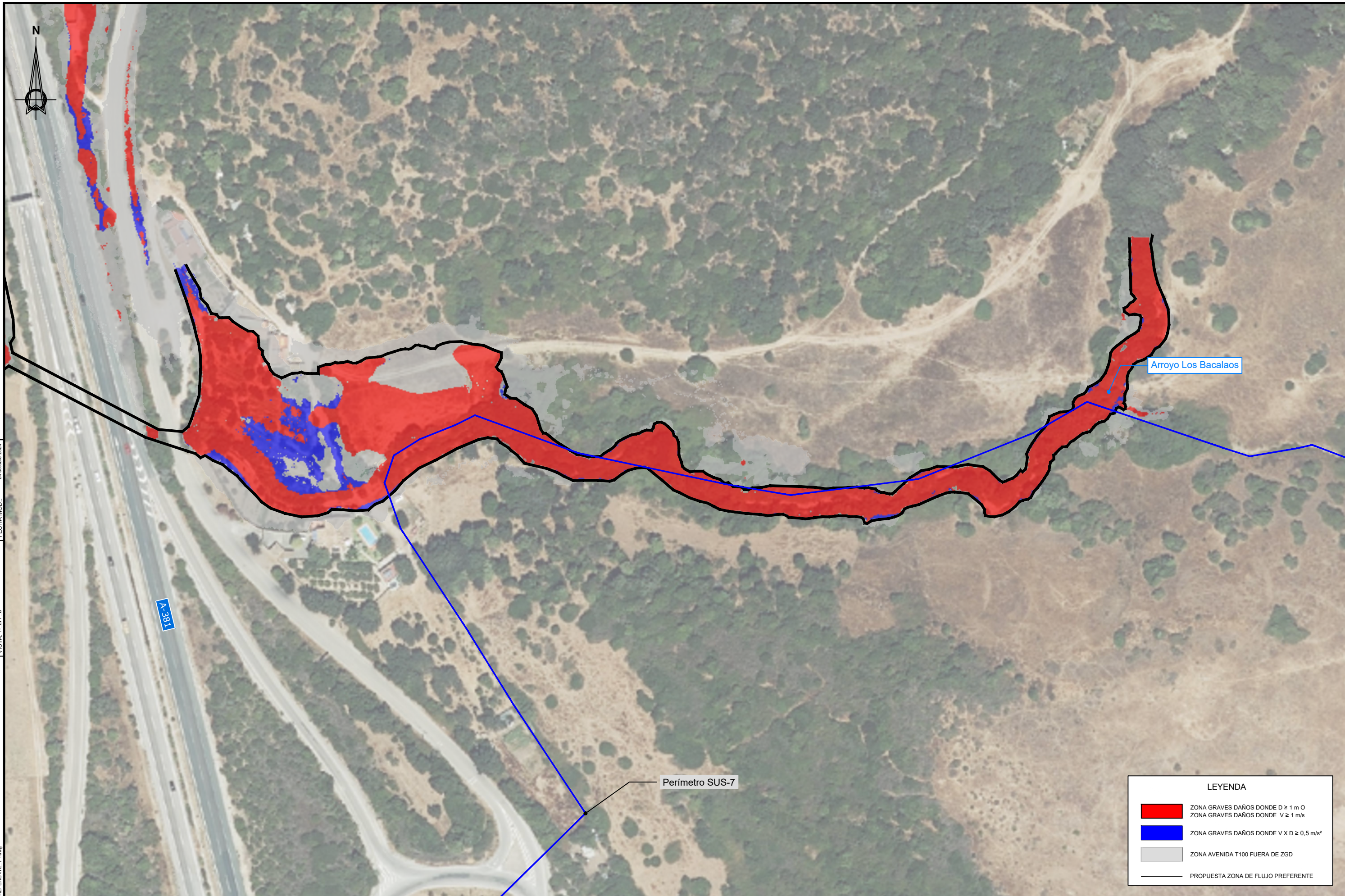
ESCALA:
1 / 6.000
 FORMATO ORIGINAL UNE-A3

FECHA:
 OCTUBRE - 2024
 MODIFICACIÓN:

TÍTULO DEL PROYECTO:
 ESTUDIO HIDROLÓGICO E HIDRÁULICO PARA EL DESARROLLO DEL PLAN PARCIAL DE
 ORDENACIÓN SUS-7 EN LOS BARRIOS, CÁDIZ
 TÍTULO DEL PLANO:
 ZONA DE FLUJO PREFERENTE

Nº PLANO: **11**
 HOJA: **1** DE **2**


LEYENDA	
	ZONA GRAVES DAÑOS DONDE $D \geq 1 \text{ m}$ O ZONA GRAVES DAÑOS DONDE $V \geq 1 \text{ m/s}$
	ZONA GRAVES DAÑOS DONDE $V \times D \geq 0,5 \text{ m/s}^2$
	ZONA AVENIDA T100 FUERA DE ZGD
	PROPUESTA ZONA DE FLUJO PREFERENTE



LEYENDA	
■	ZONA GRAVES DAÑOS DONDE $D \geq 1 \text{ m}$ O ZONA GRAVES DAÑOS DONDE $V \geq 1 \text{ m/s}$
■	ZONA GRAVES DAÑOS DONDE $V \times D \geq 0,5 \text{ m}^2/\text{s}$
■	ZONA AVENIDA T100 FUERA DE ZGD
	PROPUESTA ZONA DE FLUJO PREFERENTE

RUTA: 1102_188_1_2\documentos\Seminar\TABLA_CSS202206_22_GERTRUDIS LOS BARRIOS\PLANOS DWG
 FICHERO: 11_ZONA DE FLUJO PREFERENTE_V1.dwg
 VISTA: 11_ZFP_B
 FECHA MOD.: 24 octubre 2024

PROMOTOR:
AZAHAR
 AZAHAR GLOBAL CAPITAL, S.L.

CONSULTOR: INGENIERO AUTOR DEL DOCUMENTO:

 ANTONIO SILVA SANTOS
 I.C.C.P. COLEGIADO N° 25.071

ESCALA:
 1 / 1.500
 FORMATO ORIGINAL UNE-A3

FECHA:
 OCTUBRE - 2024
 MODIFICACIÓN:

TÍTULO DEL PROYECTO:
 ESTUDIO HIDROLÓGICO E HIDRÁULICO PARA EL DESARROLLO DEL PLAN PARCIAL DE
 ORDENACIÓN SUS-7 EN LOS BARRIOS, CÁDIZ
 TÍTULO DEL PLANO:
 ZONA DE FLUJO PREFERENTE

N° PLANO: 11
 HOJA: 2 DE 2