

NOTA: Curvas de calados cada 1 m


RUTA: \\192.168.1.2\documentos\Gemin\TABAL\PS\2020\20_21 GERTRUDIS LOS BARRIOS\PLANOS DWG
 FICHERO: 04 RESULTADOS HIDRAULICA TS_V1.dwg
 VISTA: 04.D.TS.A
 FECHA MOD.: 24 octubre 2024

PROMOTOR:



AZAHAR
GLOBAL CAPITAL, S.L.

CONSULTOR: INGENIERO AUTOR DEL DOCUMENTO:



ANTONIO SILVA SANTOS
I.C.C.P. COLEGIADO Nº 25.071

ESCALA:

1 / 6.000

FORMATO ORIGINAL UNE-A3

FECHA:

OCTUBRE - 2024

MODIFICACIÓN:

TÍTULO DEL PROYECTO:

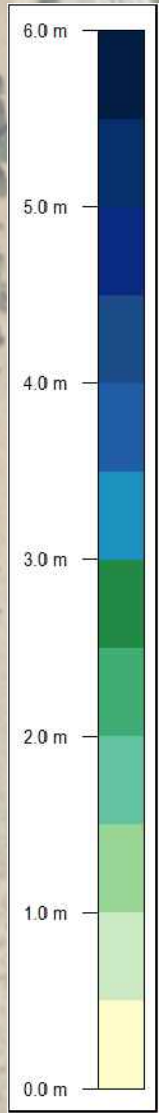
ESTUDIO HIDROLÓGICO E HIDRÁULICO PARA EL DESARROLLO DEL PLAN PARCIAL DE ORDENACIÓN SUS-7 EN LOS BARRIOS, CÁDIZ

TÍTULO DEL PLANO:

CALADOS AVENIDAS T5 AÑOS. GENERAL

Nº PLANO: **4**

HOJA: **1** DE **2**



NOTA: Curvas de calados cada 1 m


RUTA: \\192.168.1.2\documentos\Gerencia\TABLA_COS\2022\25_25 GERTRUDIS LOS BARRIOS\PLANOS DWG
 FICHERO: 04 RESULTADOS HIDRAULICA TS_V1.dwg
 VISTA: 04-D.TS.B
 FECHA MOD.: 24 octubre 2024

PROMOTOR:



AZAHAR
GLOBAL CAPITAL, S.L.

CONSULTOR: INGENIERO AUTOR DEL DOCUMENTO:



ANTONIO SILVA SANTOS
I.C.C.P. COLEGIADO N° 25.071

ESCALA:

1 / 1.500

FORMATO ORIGINAL UNE-A3

FECHA:

OCTUBRE - 2024

MODIFICACIÓN:

TÍTULO DEL PROYECTO:

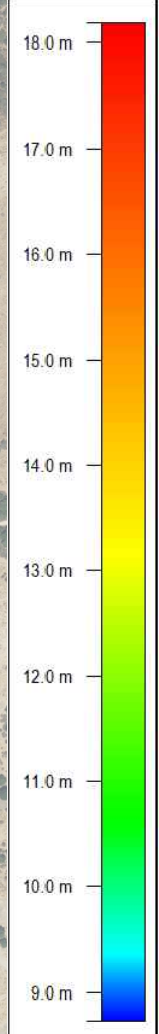
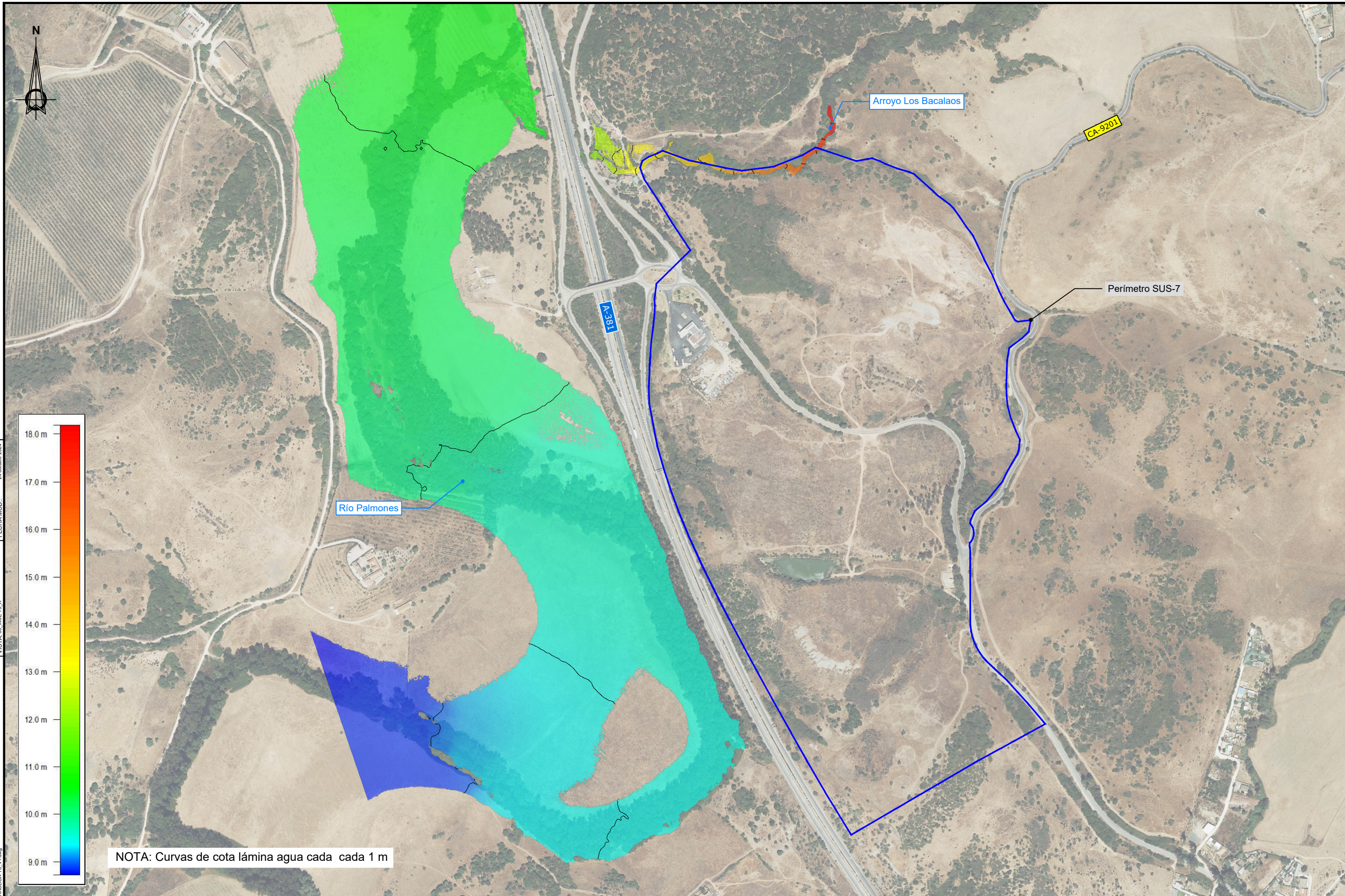
ESTUDIO HIDROLÓGICO E HIDRÁULICO PARA EL DESARROLLO DEL PLAN PARCIAL DE ORDENACIÓN SUS-7 EN LOS BARRIOS, CÁDIZ

TÍTULO DEL PLANO:

CALADOS AVENIDAS T5 AÑOS. LOS BACALAO



N° PLANO: **4**

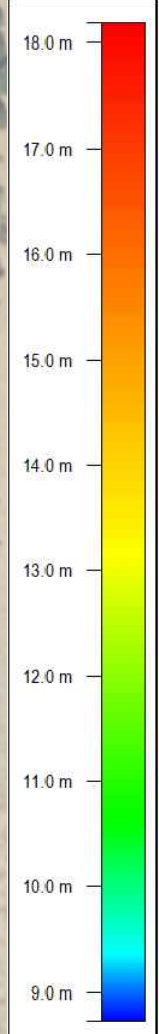
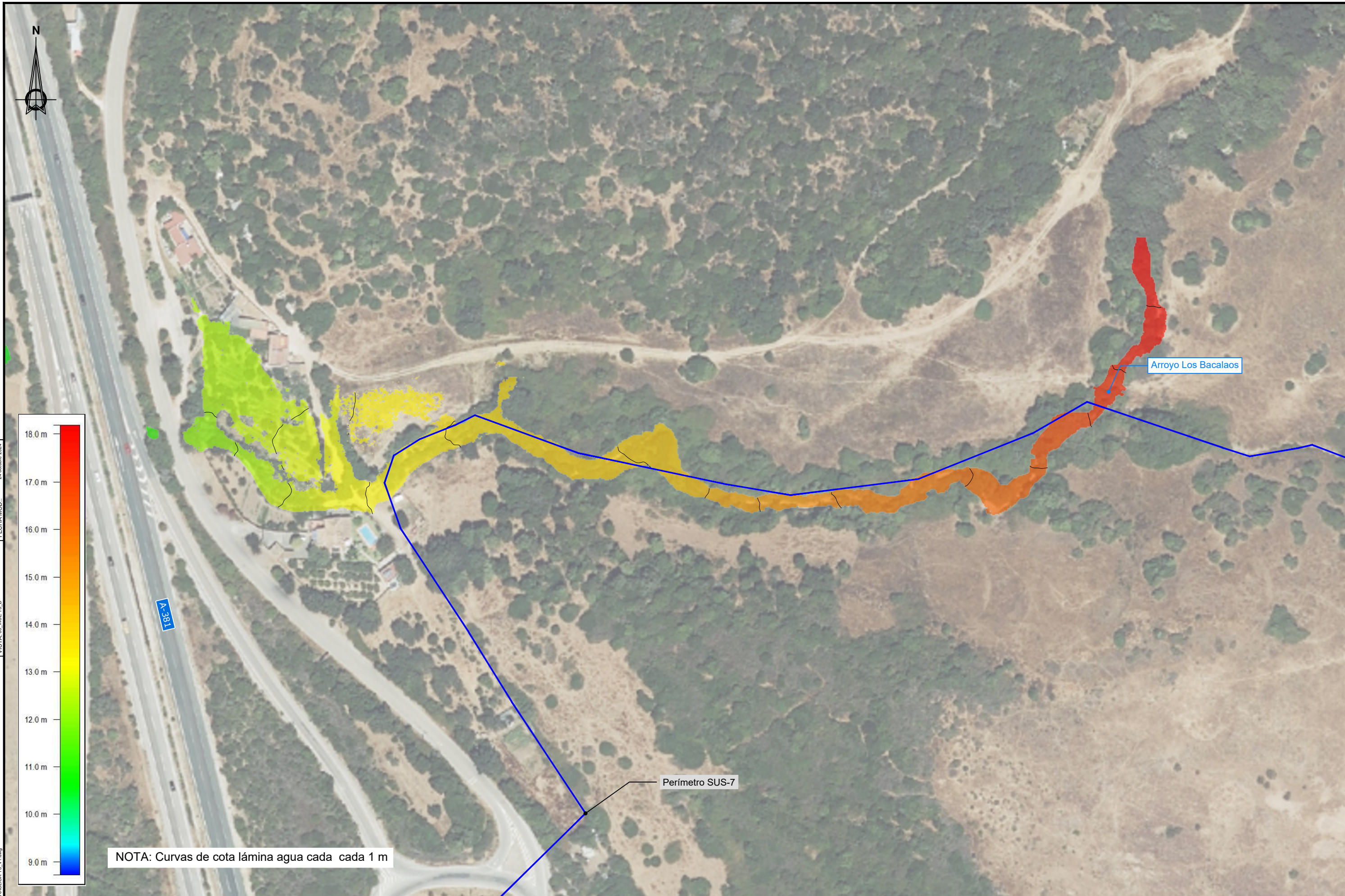
HOJA: **2** DE **2**



NOTA: Curvas de cota lámina agua cada cada 1 m

RUTA: \\192.168.1.2\documentos\Gemin\TITULO\TABLA\SS20206_27 GERTRUDIS LOS BARRIOS\PLANOS DWG
 FICHERO: 04 RESULTADOS HIDRAULICA TS_V1.dwg
 VISTA: 06_WSE TS_A
 FECHA MOD.: 24 octubre 2024


PROMOTOR:  AZAHAR GLOBAL CAPITAL, S.L.	CONSULTOR: INGENIERO AUTOR DEL DOCUMENTO:  ANTONIO SILVA SANTOS I.C.C.P. COLEGIADO Nº 25.071	ESCALA: 1 / 6.000 FORMATO ORIGINAL UNE-A3	FECHA: OCTUBRE - 2024 MODIFICACIÓN:	TÍTULO DEL PROYECTO: ESTUDIO HIDROLÓGICO E HIDRÁULICO PARA EL DESARROLLO DEL PLAN PARCIAL DE ORDENACIÓN SUS-7 EN LOS BARRIOS, CÁDIZ TÍTULO DEL PLANO: COTAS LÁMINA AGUA AVENIDAS T5 AÑOS. GENERAL	Nº PLANO: 5 HOJA: 1 DE 2
---	--	--	---	--	--



NOTA: Curvas de cota lámina agua cada cada 1 m

RUTA: \\192.168.1.2\documentos\Gerencia\TABLA_COS\2022\25 GERTRUDIS LOS BARRIOS\PLANOS DWG
 FICHERO: 04 RESULTADOS HIDRAULICA TS_V1.dwg
 VISTA: 06_WSE TS_B
 FECHA MOD.: 24 octubre 2024

PROMOTOR:
AZAHAR
 AZAHAR GLOBAL CAPITAL, S.L.

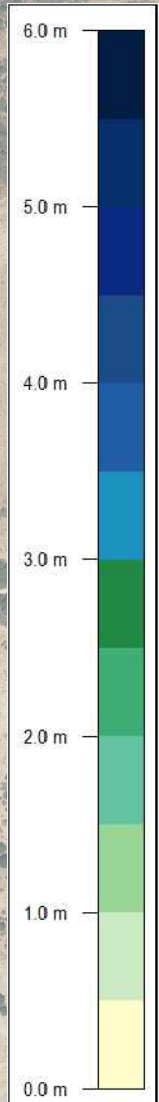
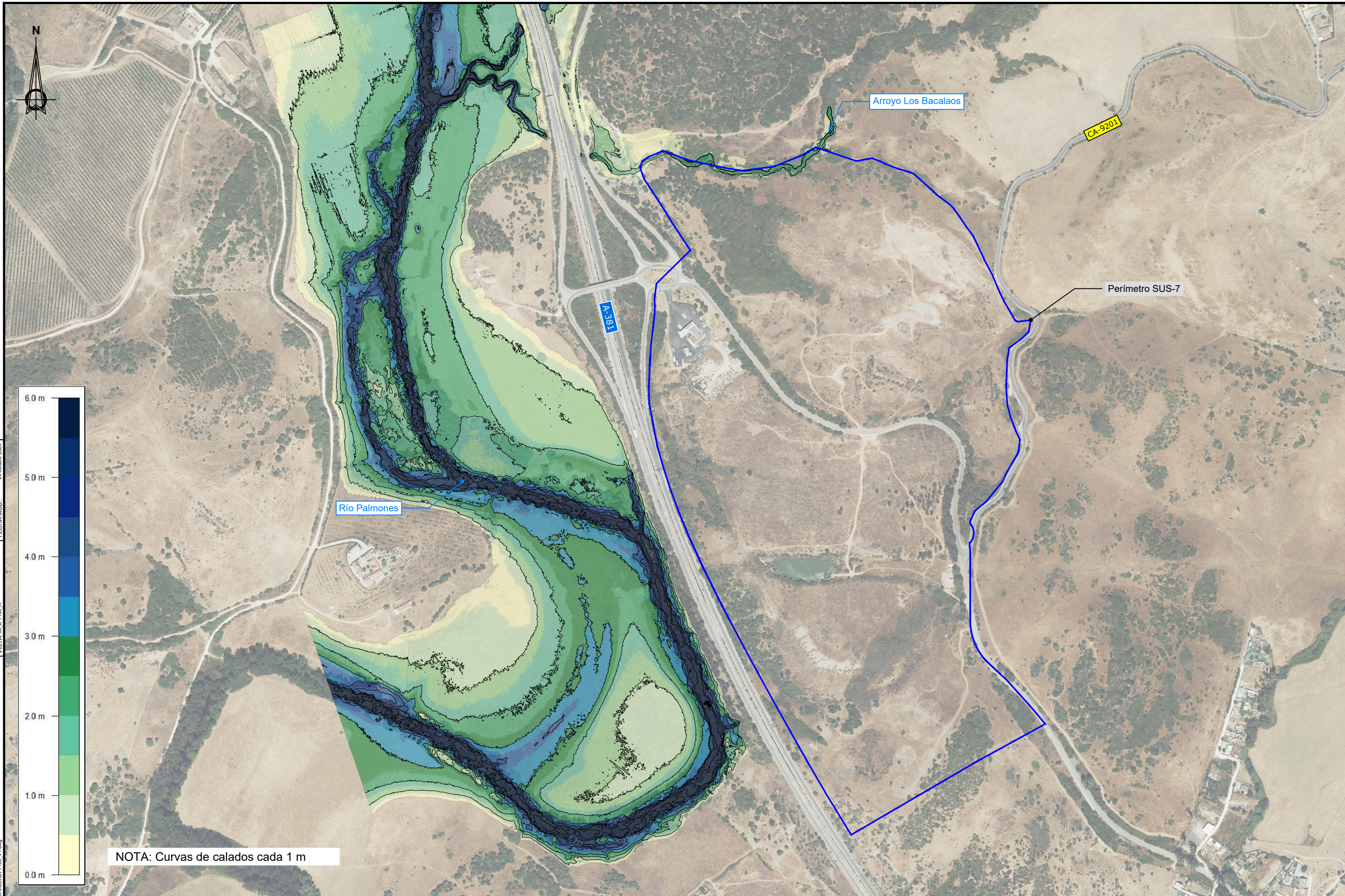
CONSULTOR: INGENIERO AUTOR DEL DOCUMENTO:

 ANTONIO SILVA SANTOS
 I.C.C.P. COLEGIADO Nº 25.071

ESCALA:
 1 / 1.500
 FORMATO ORIGINAL UNE-A3

FECHA:
 OCTUBRE - 2024
 MODIFICACIÓN:

TÍTULO DEL PROYECTO:
 ESTUDIO HIDROLÓGICO E HIDRÁULICO PARA EL DESARROLLO DEL PLAN PARCIAL DE
 ORDENACIÓN SUS-7 EN LOS BARRIOS, CÁDIZ
 TÍTULO DEL PLANO:
 COTAS LÁMINA AGUA AVENIDAS T5 AÑOS. LOS BACALAO

Nº PLANO: 5
 HOJA: 2 DE 2



NOTA: Curvas de calados cada 1 m


RUTA: \\192.168.1.2\documentos\Gemin\TITULO\TABLA\CS202206_27 GERTRUDIS LOS BARRIOS\PLANOS DWG
 FICHERO: 067 RESULTADOS HIDRAULICA T100 V1.dwg
 VISTA: 06.D T100_A
 FECHA MOD.: 24 octubre 2024

PROMOTOR:



AZAHAR GLOBAL CAPITAL, S.L.

CONSULTOR: INGENIERO AUTOR DEL DOCUMENTO:



ANTONIO SILVA SANTOS
I.C.C.P. COLEGIADO Nº 25.071

ESCALA:

1 / 6.000

FORMATO ORIGINAL UNE-A3

FECHA:

OCTUBRE - 2024

MODIFICACIÓN:

TÍTULO DEL PROYECTO:

ESTUDIO HIDROLÓGICO E HIDRÁULICO PARA EL DESARROLLO DEL PLAN PARCIAL DE ORDENACIÓN SUS-7 EN LOS BARRIOS, CÁDIZ

TÍTULO DEL PLANO:

CALADOS AVENIDAS T100 AÑOS. GENERAL

Nº PLANO: 6

HOJA: 1 DE 2